


Il Monte Generoso e le sue gemme

DI **FRANCESCA JURIETTI**

► L'escursione qui suggerita conduce alla scoperta di un mosaico di ambienti di gran valore naturalistico e paesaggistico. Il punto di partenza è Scudellate (907 m) in fondo alla Valle di Muggio. Lasciato questo delizioso nucleo arroccato su un ripidissimo pendio con antichi campi terrazzati, si prosegue sulla strada asfaltata che porta a Roncapiano (980 m). Imboccato il sentiero che sale tra prati e pascoli, si arriva al crinale dal quale si scorge la cresta della montagna che porta alla vetta del Monte Generoso. Si continua fino all'Alpe di Nadigh (1294 m) e Genor (1276 m) dove grazie agli interventi del

Museo etnografico della Valle di Muggio sono stati ristrutturati diversi edifici di carattere storico, tra i quali una bella nevèra, costruzione cilindrica di sasso col tetto conico ricoperto di lastre di calcare. In inverno veniva riempita di neve così che durante l'estate il contadino potesse disporre di un locale fresco dove conservare il latte da trasformare in burro o formaggio.

Il percorso prosegue ora in salita verso il Monte Generoso (1700 m). Superato il Fiore di Pietra che troneggia sul ciglio roccioso della montagna, si arriva alla vetta. Nei giorni limpidi lo sguardo spazia su un panorama mozzafiato dagli Appennini alle Alpi, dal Gran Paradiso al Monte Rosa,



dal Cervino alla Jungfrau e a tutta la regione dei laghi.

La discesa avviene lungo la cresta meridionale in direzione dell'Alpe Pesciò (1340 m) e dell'Alpe d'Orimento (1275 m). Da maggio a ottobre vi è la possibilità di avvistare la famosa mandria di cavalli selvaggi del Bisbino. Dall'Alpe di Orimento si continua a scendere attraverso la Valle Breggia fino ad arrivare a Erbonne (943 m), graziosa località di sette abitanti del Comune di Valle d'Intelvi, in provincia di Como, collegata a Scudellate da un comodo ponte pedonale. Imboccato il sentiero per Scudellate, una piccola deviazione permette di osservare un roccolo, torre a tre piani utilizzata per catturare gli uccelli di passo per mezzo di reti tese tra gli alberi e l'edificio. Una serie di accorgimenti consentiva di attirare gli uccelli nell'area

del roccolo per poi spaventarli e farli rimanere impigliati nelle reti.

Scheda tecnica

DISLIVELLO

750 metri

TEMPO DI PERCORRENZA

4.30 – 5 ore

LUNGHEZZA

12 chilometri

GRADO DI DIFFICOLTÀ

T2-3

Per ulteriori informazioni ed eventuale accompagnamento: Francesca Jurietti, guida escursionistica con diploma federale, tel. 079 514 27 14, www.walkingfranatura.ch.



Nelle foto:

- 1 Scudellate.
- 2 Salita all'Alpe di Nadigh
- 3 L'Alpe di Nadigh.
- 4 L'Alpe di Genor.




Il Mendrisiotto
6601 Locarno
091/ 751 63 36
<https://www.editore.ch/>



Medienart: Print
Medientyp: Spezial- und Hobbyzeitschriften
Auflage: 3'202
Erscheinungsweise: 6x jährlich

Seite: 48
Fläche: 159'330 mm²


Auftrag: 1093886
AEV (in Tsd. CHF): 4.0

Referenz: 76741247
Ausschnitt Seite: 3/5





- 5** Il Fiore di Pietra.
- 6** Vista dalla cima.
- 7** Discesa verso Orimento.
- 8-9** L'Alpe di Orimento e dintorni.
- 10** Erbonne.



Il Mendrisiotto
6601 Locarno
091/ 751 63 36
<https://www.editore.ch/>

Medienart: Print
Medientyp: Spezial- und Hobbyzeitschriften
Auflage: 3'202
Erscheinungsweise: 6x jährlich

Seite: 48
Fläche: 159'330 mm²

Auftrag: 1093886
AEV (in Tsd. CHF): 4.0

Referenz: 76741247
Ausschnitt Seite: 5/5

